



STADT COTTBUS  
CHÓŚEBUZ

EUROPÄISCHE UNION  
Europäischer Fonds für  
regionale Entwicklung



UNIA EUROPEJSKA  
Europejski Fundusz  
Rozwoju Regionalnego



BB-PL  
INTERREG V A  
2014-2020

"Barrieren reduzieren - gemeinsame Stärken nutzen" / „Redukować bariery – wspólnie wykorzystywać silne strony”

# **Gemeinsames Kooperationsprogramm INTERREG V A Brandenburg – Polen 2014 – 2020**

## **Vorstellung Sachstand des Fördervertrages**

### **Branitz 3**

### **„Erhaltung und Nutzung der historischen Parklandschaften Branitz und Zatonie“**



STADT COTTBUS  
CHÓŚEBUZ

## Gliederung

- 1. Rückblick Branitz 1 und Branitz 2**
- 2. Überblick Aktueller Fördervertrag INTERREG V A  
„Erhaltung und Nutzung der historischen  
Parklandschaften Branitz und Zatonie“**
- 3. Kurzvorstellung – Teilprojekte Infrastruktur**
- 4. Kurzvorstellung – Teilprojekte Marketing**



STADT COTTBUS  
CHÓŚEBUZ

## Rückblick Branitz 1 (INTERREG IV A 2007-2013)

### - Revitalisierung historischer Parklandschaften in der Mitte Europas - Branitzer Außenpark/Wald und Park Piastowski

Gesamtvolumen Cottbus: 1.963,6 T€ (EFRE: 1.669,1 T€ / Eigenanteil: 294,5 T€)





STADT COTTBUS  
CHÓŠEBUZ

## Rückblick Branitz 2 (INTERREG IV A 2014-2020)

### **Grenzübergreifende Erschließung neuer Potentiale für erweiterte touristische und Erholungsnutzung – Pyramidenareal Cottbus-Branitz und Luisental Zielona Góra**

Gesamtvolumen Cottbus: 2.690 T€ (EFRE: 2.272 T€ / Eigenanteil: 418 T€)





STADT COTTBUS  
CHÓŚEBUZ

## Aktueller Förderantrag INTERREG V A „Erhaltung und Nutzung der historischen Parklandschaften Branitz und Zatonie“

**→ Unterstützung grenzübergreifender Projekte**

**→ brandenburgische und polnische Programmpartner verwirklichen  
gemeinsam grenzüberschreitende Projekte  
in folgenden 4 Bereichen:**

Prioritätsachse I: Gemeinsamer Erhalt und Nutzung des Natur- und Kulturerbes

Prioritätsachse II: Anbindung an transeuropäischen Netze und nachhaltiger Verkehr

Prioritätsachse III: Stärkung grenzübergreifender Fähigkeiten und Kompetenzen

Prioritätsachse IV: Integration der Bevölkerung / Zusammenarbeit der Verwaltungen





STADT COTTBUS  
CHÓŚEBUZ

# INTERREG V A

## „Erhaltung und Nutzung der historischen Parklandschaften Branitz und Zatonie“



Branitz Park

2,81 Mio. €

EFRE: 2,57 Mio. € / EA: 237,3 T€

Antragsabgabe:  
13.01.2017

Vertrags-  
unterzeichnung:  
12.02.2018

Projektlaufzeit:  
15.5.2017-  
14.05.2020

Fördersatz:  
85%



Schloss und Park Zatonie

2,72 Mio. €



STADT COTTBUS

## INTERREG V A

# „Erhaltung und Nutzung der historischen Parklandschaften Branitz und Zatonie“

## Partnerprojekt Zatonie



- Wiederherstellung der hist. Parkpartien mit Wegen, Rosenlaube, Teilen der Orangerie, Gewässer und Brücken und Kleinausstattung
- Sicherung von Schlossgebäudeteilen
- Einrichtung Infopoint mit WC
- Marketing und Öffentlichkeitsarbeit

Planzeichnung. Architekturstudio Agnieszka Kocharńska, 2016



STADT COTTBUS  
CHÓŚEBUZ

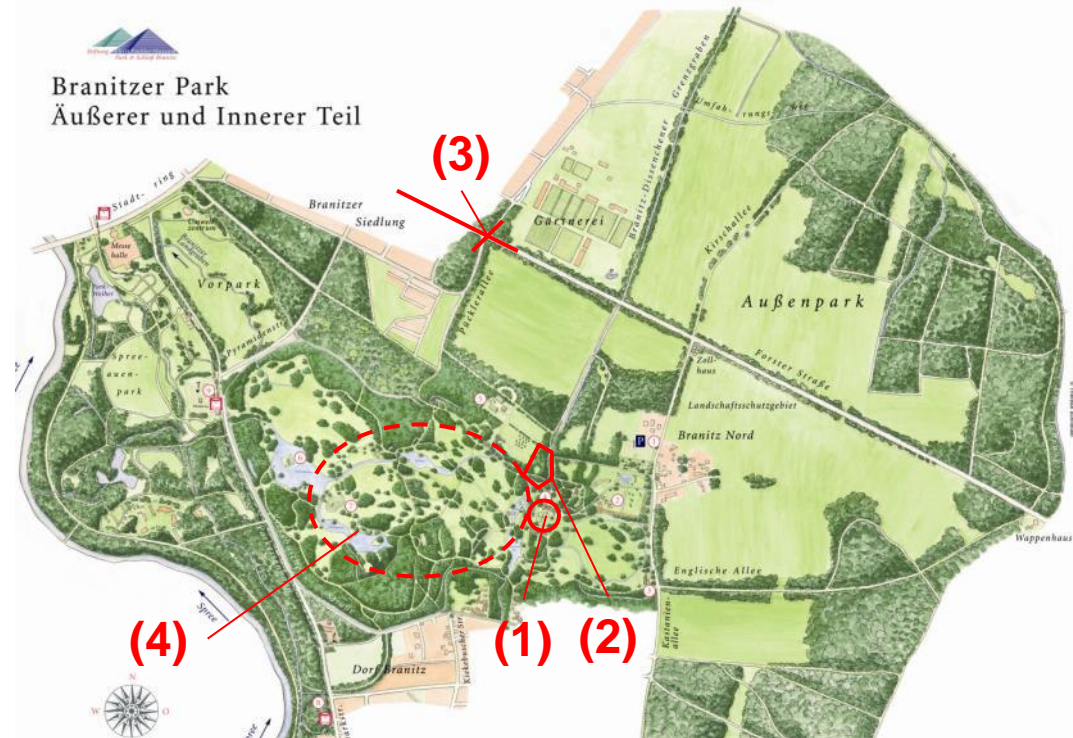
## INTERREG V A

# „Erhaltung und Nutzung der historischen Parklandschaften Branitz und Zatonie“

### Branitz

- (1) Sanierung Venusbeet
- (2) Wiederherstellung  
Rehgarten mit  
Hardenbergplatz
- (3) Aufwertung  
Parkeingangsbereich  
Pücklerallee / Ortseingang  
Forster Straße
- (4) Sanierung Parkwege

Und Marketingpaket



Planzeichnung Außenpark. Copyright: T. Schneider





STADT COTTBUS  
CHÓŚEBUZ

## Teilprojekte Branitz 3: Sanierung Venusbeet



Ausschnitt Planzeichnung Innenpark. Copyright: T. Schneider



Venusbeet mit skulpturaler Einfassung um 1930, Ausschnitt.  
Unbekannter Fotograf, Archiv SFPM



STADT COTTBUS  
CHÓŚEBUZ

## Teilprojekte Branitz 3: Sanierung Venusbeet

- Planung und Durchführung der Rekonstruktion von Skulpturen und Kandelabern
- Planung und Ausführung der Gartenlandschaftsbauarbeiten (Blumenbeet und Rasenspiegel)



Temporäre Installation am Venusbeet 2015, Foto: K. Weber





STADT COTTBUS  
CHÓŚEBUZ

## Teilprojekte Branitz: Wiederherstellung Rehgarten mit Hardenbergplatz



Leitplan, LAB Hasselbach, 2018



STADT COTTBUS  
CHÓŚEBUZ

## Teilprojekte Branitz: Wiederherstellung Rehgarten mit Hardenbergplatz

- Gartenarchäologische Untersuchungen
- Planung und Bau 3 Stege über Gräben
- Planung und Ausführung der Gartenlandschaftsbauarbeiten und Grabensanierung



Hardenbergplatz, um 1855. Archiv SFPM



Hardenbergplatz, Foto: Hasselbach





STADT COTTBUS  
CHÓŚEBUZ

## Teilprojekte Branitz 3: Aufwertung Parkeingangsbereich Pücklerallee / Ortseingang Forster Straße



Parkeingang Pücklerallee/Forster Straße,  
Mandy Hackel, 2017

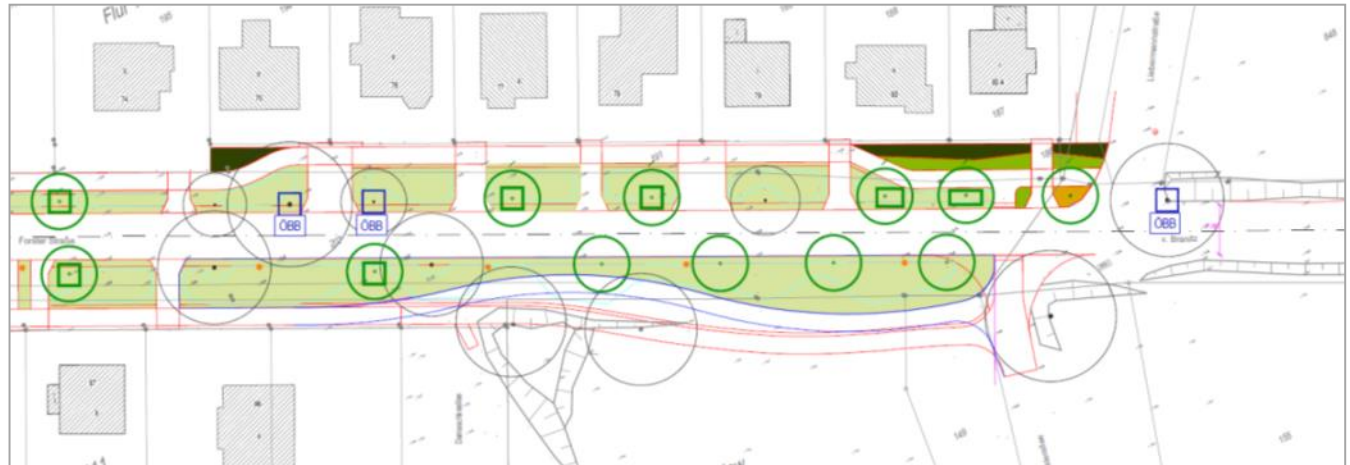
Ausschnitt Planzeichnung Außenpark, Copyright: T. Schneider



STADT COTTBUS  
CHOŠEBUZ

## Teilprojekte Branitz: Aufwertung Parkeingangsbereich Pücklerallee / Ortseingang Forster Straße

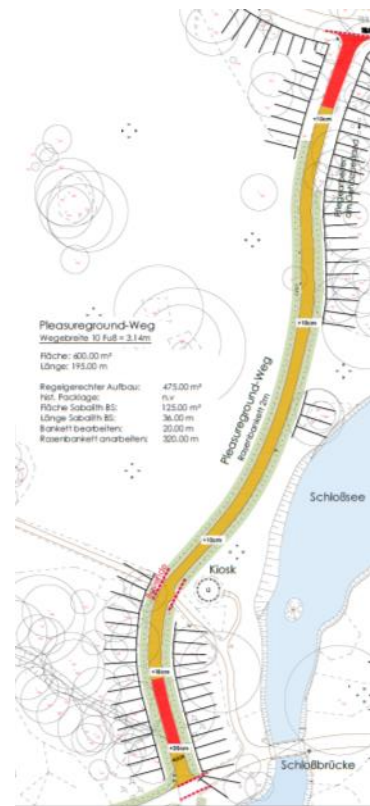
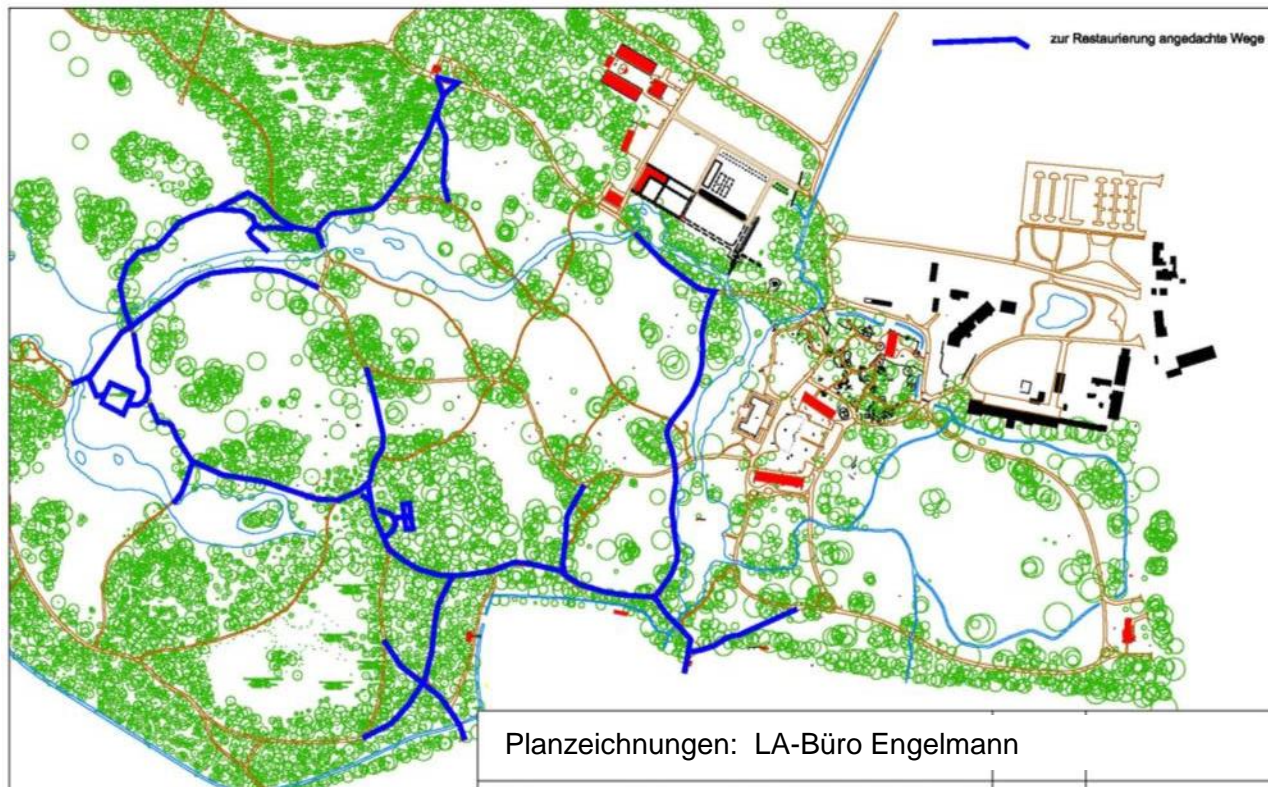
- Fuß- und Radwege Sandow-Branitz, verbesserte Anbindung ÖPNV
- Baumpflanzungen und denkmalpflegerische Parkeinbindung -  
Verbindung Pücklerallee zum nördlichen Umfahrungsweg  
(Kreuzungsbereich)





STADT COTTBUS  
CHÓŚEBUZ

# Teilprojekte Branitz: Sanierung von Parkwegen







STADT COTTBUS  
CHÓŚEBUZ

## Teilprojekte Branitz: Sanierung von Parkwegen

- gartenarchäologische Untersuchungen (2016/2017)
- Planung/Bau Gartenlandschaftsbauarbeiten



Zustand von Parkwegen, Fotos: H. Engelmann, 2014





STADT COTTBUS  
CHÓŚEBUZ

## Teilprojekte Branitz 3: Marketing

**Förderziel:** Erhöhung Besucherzahlen im Fördergebiet

### Maßnahmen:

- Versiertes Personal (Projektfinanziert)
- Intensive Öffentlichkeitsarbeit über Printmedien und neue Medien
- Fachtagungen und öffentliche Veranstaltungen
- Parkseminar
- Verstärkte Zusammenarbeit der Projektpartner Zielona Góra und Cottbus



Parkseminar im Branizer Park, Foto: SFPM, 2016



STADT COTTBUS  
CHÓŚEBUZ

## Teilprojekte Branitz 3: Marketing

### Erstellung der gemeinsamen Vermarktungsstrategie

→ Auflage des Zuwendungsvertrages

#### Inhalte der Vermarktungsstrategie:

- Analyse
  - Ist-Zustand; SWOT-Analyse;  
Soll-Zustand
- Plan
  - Zielgruppe; Maßnahmenkatalog;  
Detailbeschreibung Besucherlenkung
- Kommunikation
- Controlling und Evaluation

**Vermarktungsstrategie | Strategia marketingowa**  
**INTERREG V A Branitz – Zatonie**

Erhaltung und Nutzung der  
historischen Parklandschaften  
Branitz und Zatonie

Zachowanie i wykorzystanie  
historycznych krajobrazów  
parkowych w Branitz i Zatonie

**Vermarktungsstrategie**  
Entwurf | Stand 20.09.2018

**Strategia marketingowa**  
Projekt | Z dnia 20.09.2018

EUROPÄISCHE UNION  
Europäischer Fonds für  
regionale Entwicklung

UNIA EUROPEJSKA  
Europejski Fundusz  
Rozwoju Regionalnego

BB-PL  
INTERREG V A  
2014-2020

"Barrieren reduzieren - gemeinsame Stärken nutzen" / "Redukować bariery - wspólnie wykorzystywać siły strony"



STADT COTTBUS  
CHÓŚEBUZ

## Teilprojekte Branitz 3: Marketing

**Wissensaustausch:** Teilnahme am Geschichtsseminar  
„Kulturerbe kennt keine Grenzen“ in Zatonie



Geschichtsseminar „Kulturerbe kennt keine Grenzen“ im  
Tagesraum in Zatonie. A. Dubanowska, 2018



Gesicherte Schlossruine in Zatonie.  
A. Dubanowska, 2018





STADT COTTBUS  
CHÓŚEBUZ

## Teilprojekte Branitz 3: Marketing

**Öffentlichkeitsarbeit:** Cottbus und Zielona Góra im Mittelpunkt der Interreg-Jahresveranstaltung am 04.10.2018



Projektstation der Partnerstädte während der INTERREG-Jahresveranstaltung in Zielona Góra. Stadt Cottbus, 2018





STADT COTTBUS  
CHÓŚEBUZ

EUROPÄISCHE UNION  
Europäischer Fonds für  
regionale Entwicklung



UNIA EUROPEJSKA  
Europejski Fundusz  
Rozwoju Regionalnego



BB-PL  
INTERREG V A  
2014-2020

"Barrieren reduzieren - gemeinsame Stärken nutzen" / „Redukować bariery – wspólnie wykorzystywać silne strony”



**Danke für Ihre Aufmerksamkeit**