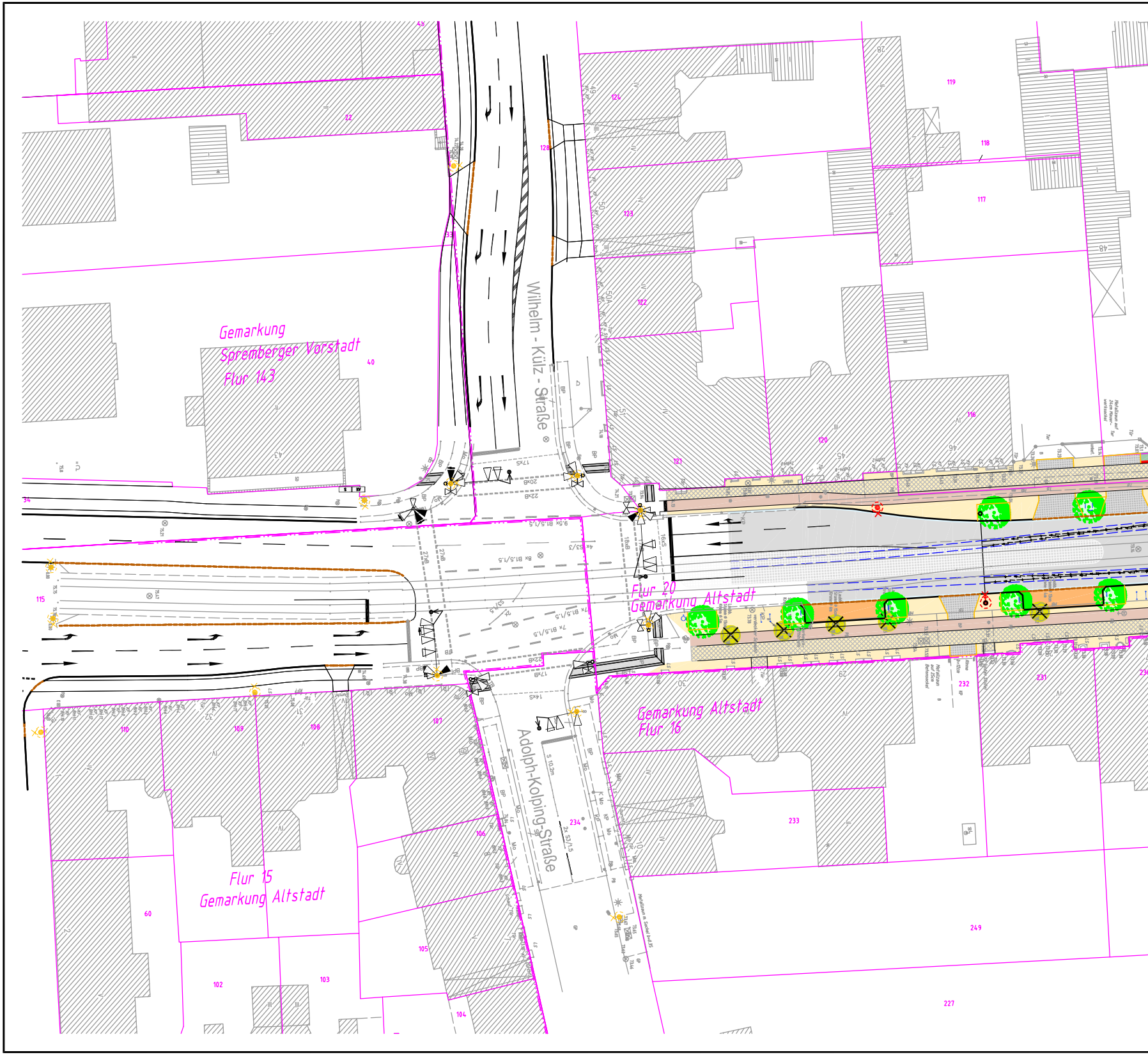
Gemarkung
Spremberger Vorstadt
Flur 143
Wilhelm - Külz - Straße
Adolph-Kolping-Straße
Flur 20
Gemarkung Altstadt
Gemarkung Altstadt
Flur 16
Flur 15
Gemarkung Altstadt
22
40
34
115
124
123
122
121
120
119
118
117
116
110
109
108
107
106
105
104
103
102
60
234
233
232
231
249
227
BP
17xB
20xB
22xB
27xB
8x B1,5/1,5
9,5x B1,5/1,5
7x B1,5/1,5
4x S3/3
14xS

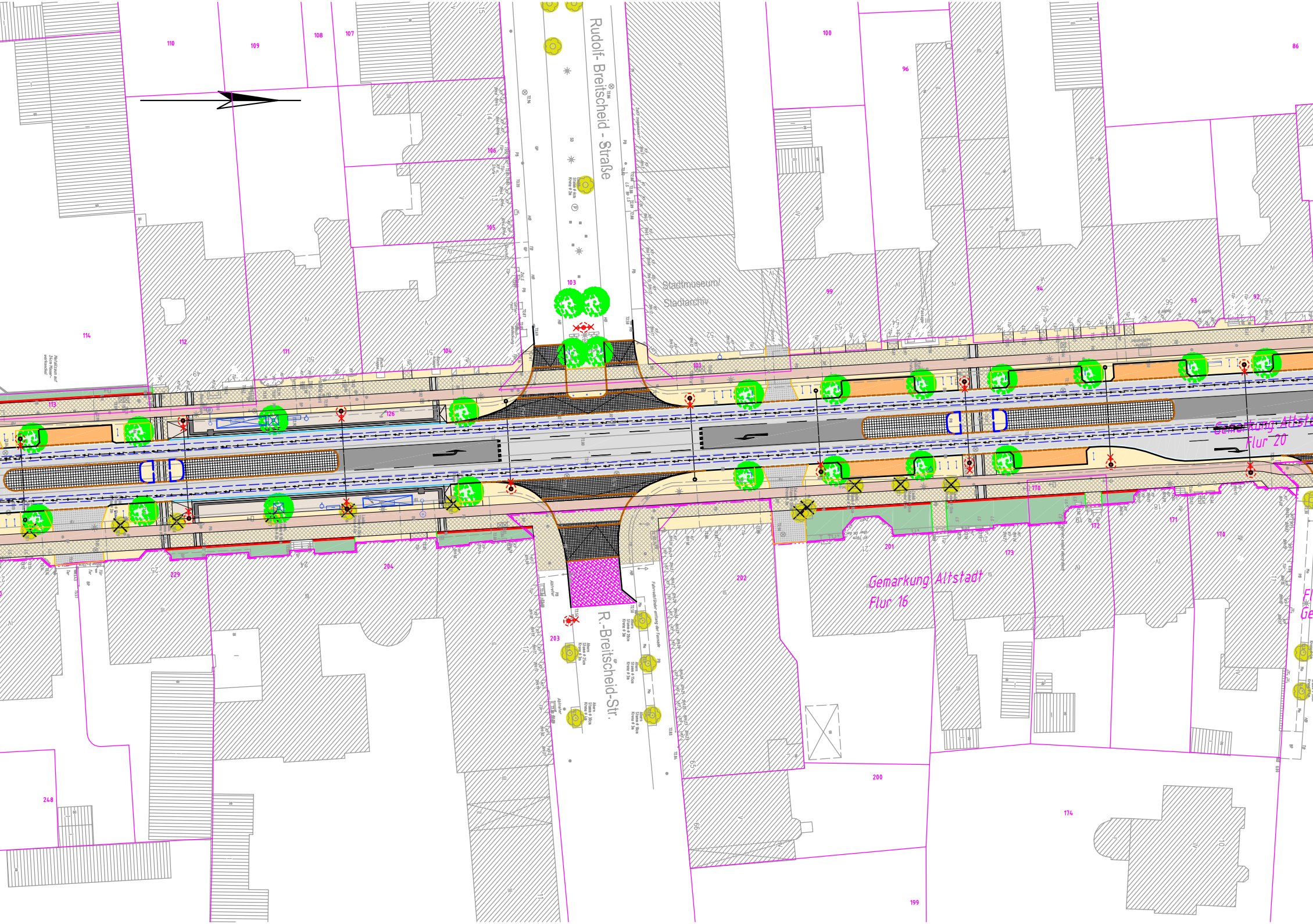
Rudolf- Breitscheid - Straße
R.-Breitscheid-Str.
Stadtmuseum/
Stadtarchiv
Gemarkung Altstadt
Flur 16
Gemarkung Altst
Flur 20
110
109
108
107
100
96
86
106
105
103
114
112
111
104
101
99
94
93
92
113
126
229
204
203
202
201
170
172
171
178
173
248
200
174
199

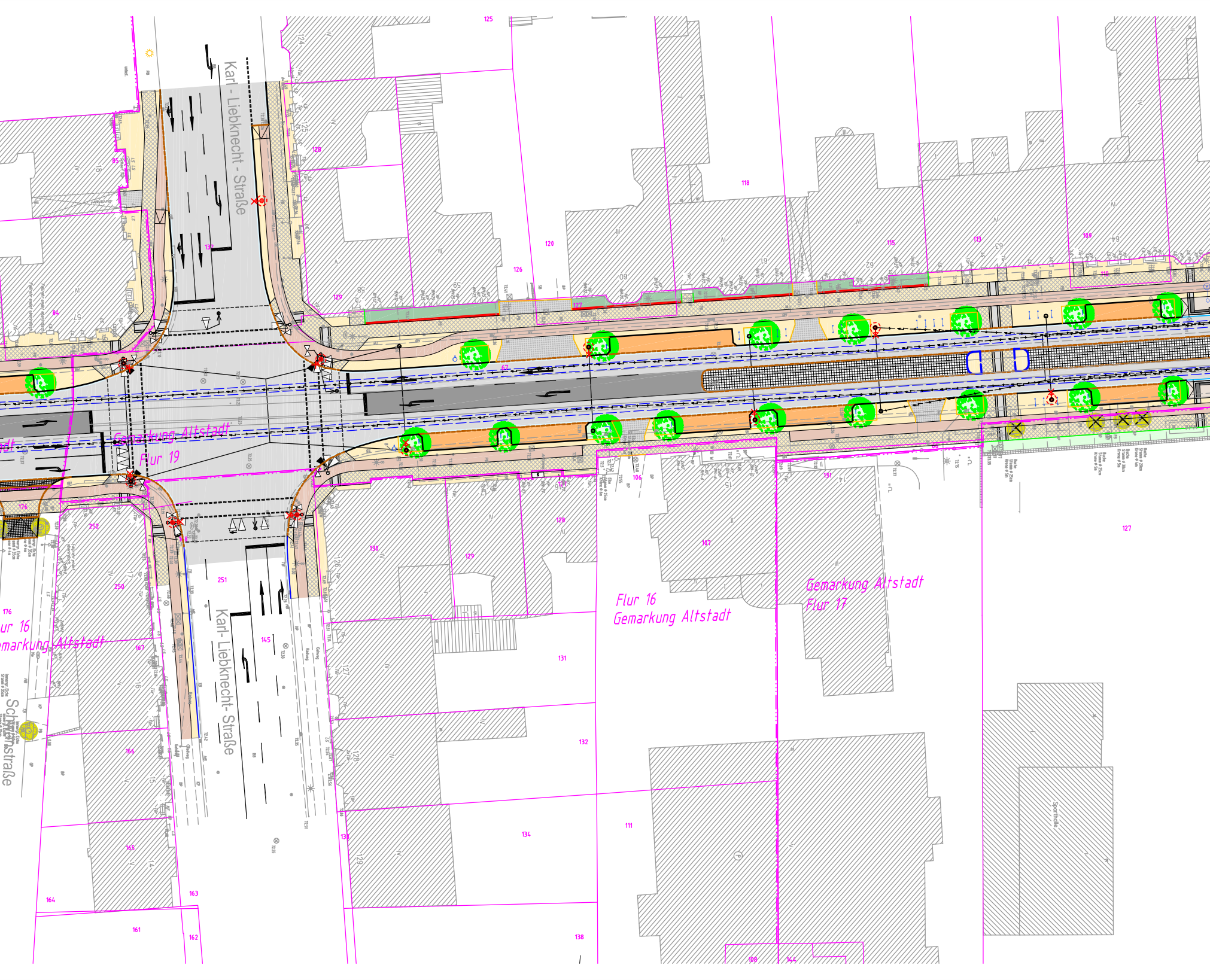
Karl - Liebknecht - Straße
Gemarkung Altstadt
Flur 19
Flur 16
Gemarkung Altstadt
Gemarkung Altstadt
Flur 17
ur 16
markung Altstadt
Karl-Liebknecht-Straße
Sch straße
125
124
128
118
120
126
115
113
109
110
127
129
132
67
84
85
106
107
128
129
130
131
132
134
111
138
108
144
127
176
252
250
251
145
167
166
165
164
163
161
162
Sporthalle

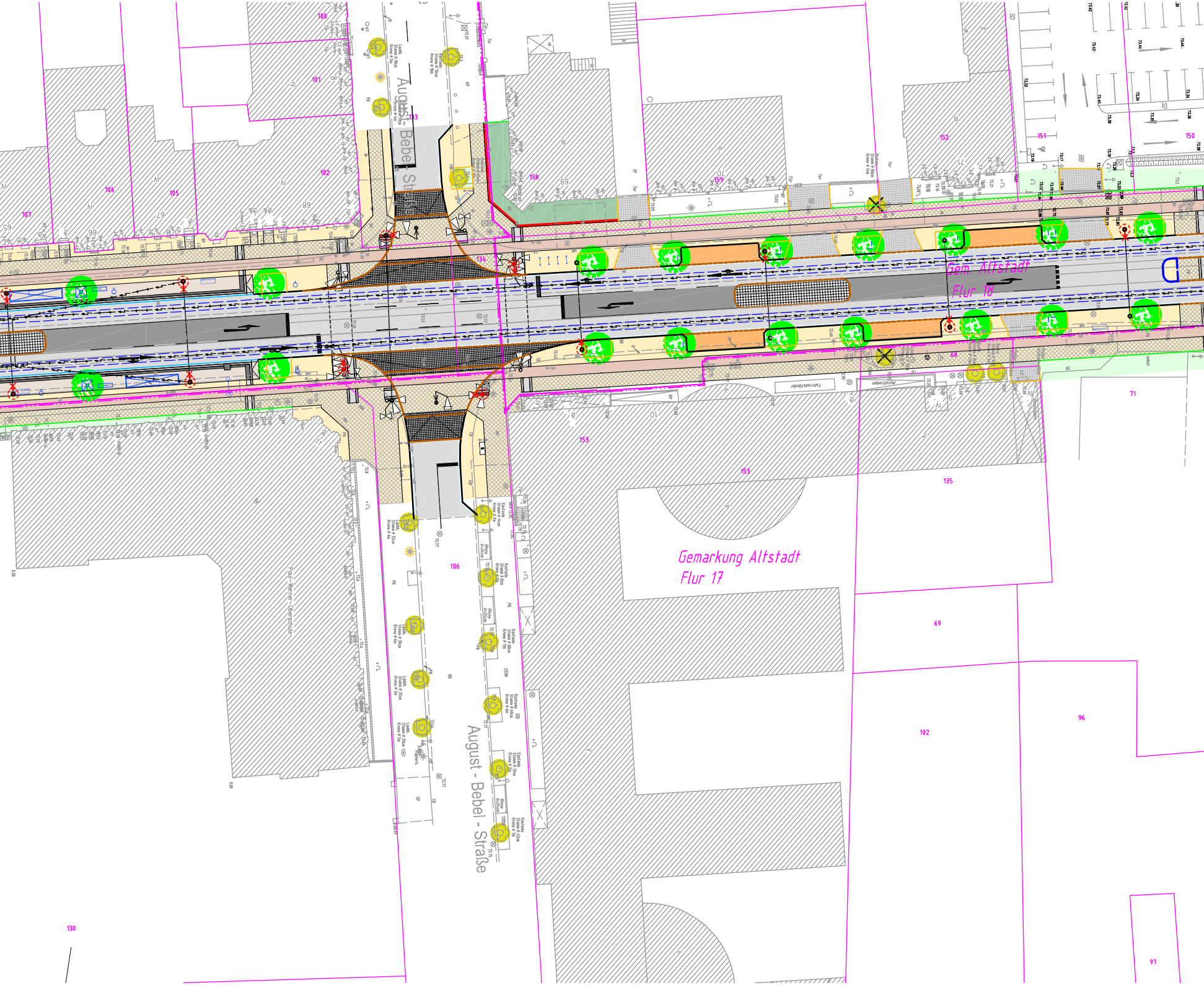
August - Bebel - Straße
August - Bebel - Straße
Gem. Altstadt
Flur 18
Gemarkung Altstadt
Flur 17
Paul-Werner-Oberschule
100
101
102
106
105
107
133
158
159
152
151
150
134
153
153
135
68
71
69
102
96
106
130
97
Fahrradständer

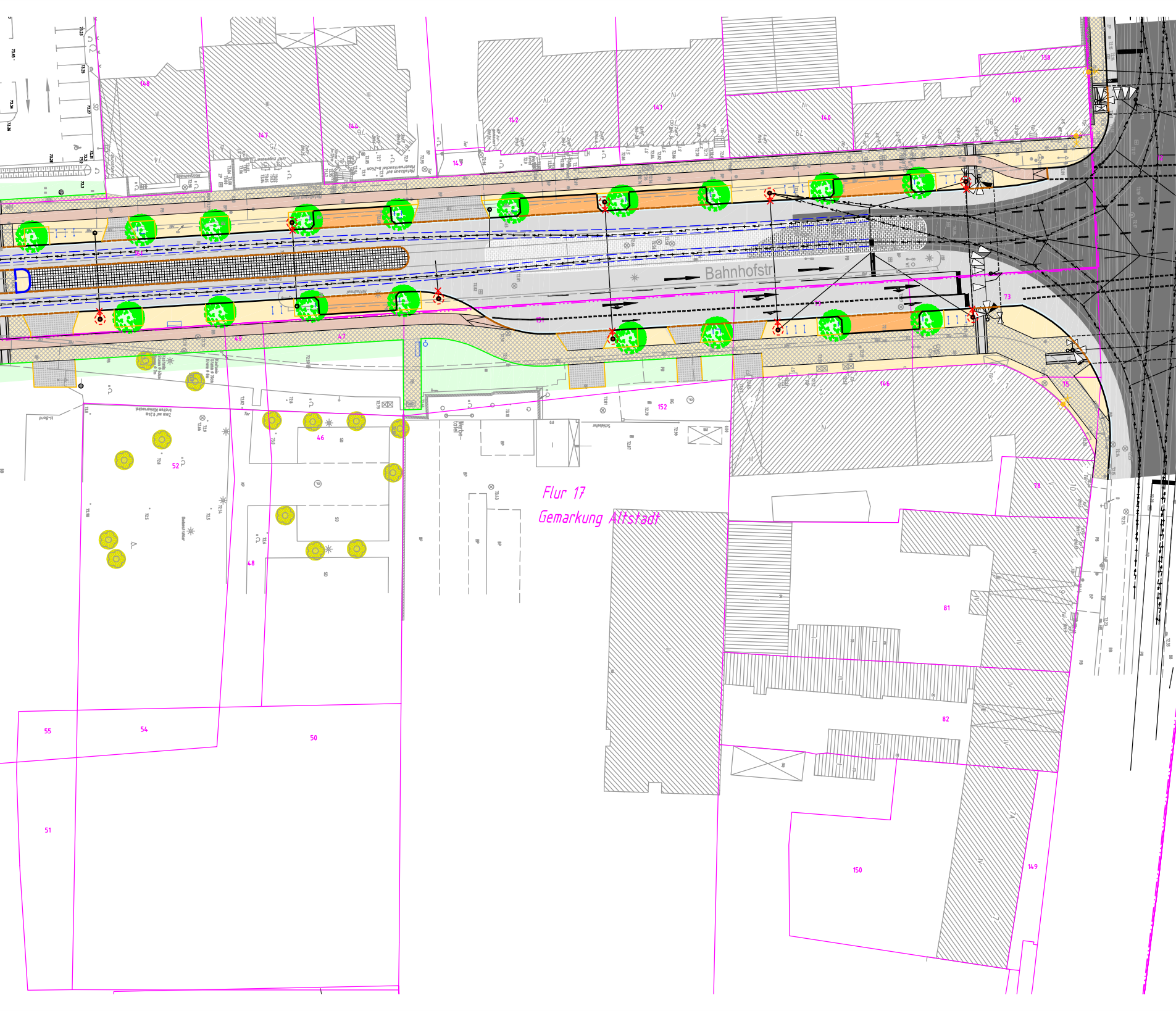

Bahnhofstr
Flur 17
Gemarkung Altstadt
148
147
144
143
142
141
140
139
138
73
75
146
152
151
49
47
46
52
48
55
54
50
51
78
81
82
150
149

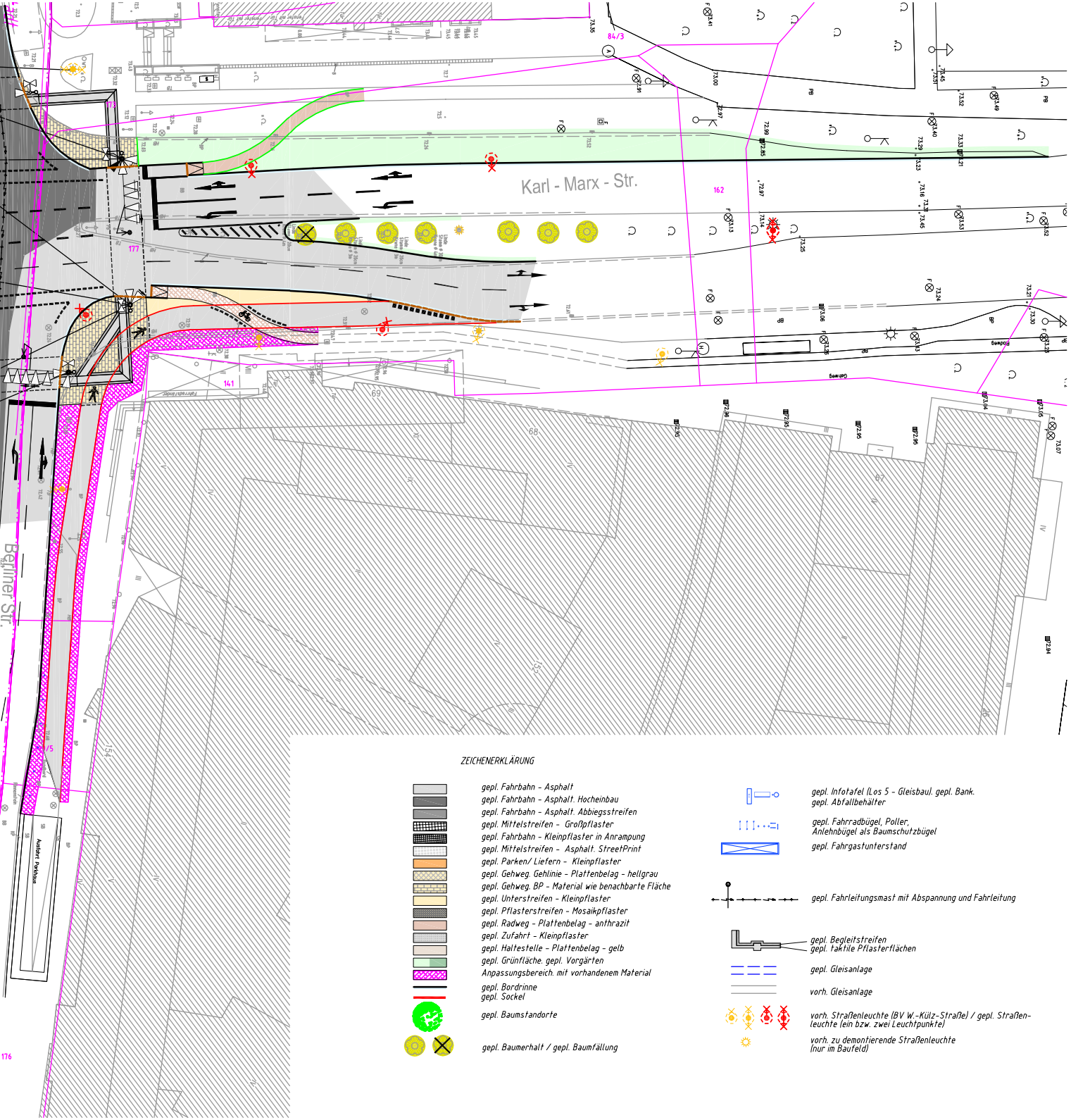
Karl - Marx - Str.
Berliner Str.

ZEICHENERKLÄRUNG

▭	gepl. Fahrbahn - Asphalt
▬	gepl. Fahrbahn - Asphalt, Hocheinbau
▬	gepl. Fahrbahn - Asphalt, Abbiegsstreifen
▦	gepl. Mittelstreifen - Großpflaster
▦	gepl. Fahrbahn - Kleinpflaster in Anrampung
▦	gepl. Mittelstreifen - Asphalt, StreetPrint
🟧	gepl. Parken/ Liefern - Kleinpflaster
▨	gepl. Gehweg, Gehlinie - Plattenbelag - hellgrau
▤	gepl. Gehweg, BP - Material wie benachbarte Fläche
▭	gepl. Unterstreifen - Kleinpflaster
▩	gepl. Pflasterstreifen - Mosaikpflaster
▭	gepl. Radweg - Plattenbelag - anthrazit
▦	gepl. Zufahrt - Kleinpflaster
▭	gepl. Haltestelle - Plattenbelag - gelb
🟩	gepl. Grünfläche, gepl. Vorgärten
▨	Anpassungsbereich, mit vorhandenem Material
—	gepl. Bordrinne
—	gepl. Sockel
●	gepl. Baumstandorte
● ⊗	gepl. Baumerhalt / gepl. Baumfällung
	gepl. Infotafel (Los 5 - Gleisbau), gepl. Bank, gepl. Abfallbehälter
	gepl. Fahrradbügel, Poller, Anlehnbügel als Baumschutzbügel
☒	gepl. Fahrgastunterstand
	gepl. Fahrleitungsmast mit Abspannung und Fahrleitung
	gepl. Begleitstreifen gepl. taktile Pflasterflächen
= = =	gepl. Gleisanlage
=	vorh. Gleisanlage
	vorh. Straßenleuchte (BV W.-Külz-Straße) / gepl. Straßenleuchte (ein bzw. zwei Leuchtpunkte)
☼	vorh. zu demontierende Straßenleuchte (nur im Baufeld)

Entwurfsbearbeitung:

Kisters Aktiengesellschaft
Parzellenstraße 67-70, 03050 Cottbus
Tel.:0355/47815-0 Internet: http://www.kisters.de
Fax.:0355/47815-99 E-mail: info-cb@kisters.de

Mitwirkung:

Stadtplanung:	GRUPPE PLANWERK, Berlin
Koordinierung Gleisplanung Straßenbahn:	Ingenieurbüro Meister, Cottbus
Planung Lichtsignalanlagen:	PVT Planungsbüro für Verkehrstechnik Essen GmbH, Essen
Planung Straßenbeleuchtung:	CoPI Planungs- und Ingenieurgesellschaft mbH, Cottbus
Planung Fahrleitung:	GA Energieanlagen Süd GmbH, Fellbach

Projekt-Nr.:

	Datum	Zeichen
Bearb.:	01/2011	Wu
Gez.:	01/2011	Fe
Gepr.:	01/2011	St

Gemarkung:
Flur:
Gemeinde: Cottbus
Landkreis/ Stadt: Cottbus

Höhenbezug: DHHN 92
Lagebezug: ETRS 89

Geändert:	Datum	Gez.	Geprüft
a			
b			
c			
d			

Stadt Cottbus
Fachbereich Grün- und Verkehrsflächen

Unterlage: 7

Blatt-Nr.: 1

Straßenklasse und Nr.:

Streckenbezeichnung:

Ausfertigungs-Nr.:

Gemarkung:

Baumaßnahme/Bauwerk:

Cottbus
Umgestaltung Bahnhofstraße
zwischen Wilhelm-Külz-Straße und Berliner Straße

	Datum	Zeichen
Bearb.:		
Gepr.:		

ASB-Nr.:

Plandarstellung:

AUSFÜHRUNGSPLANUNG
Übersichtslageplan

Maßstab: 1: 500

Aufgestellt:

Datum:

Gesehen:

Datum:

Genehmigt:

Datum: